

CAHIM  
Fiche de renseignement  
d'urbanisme

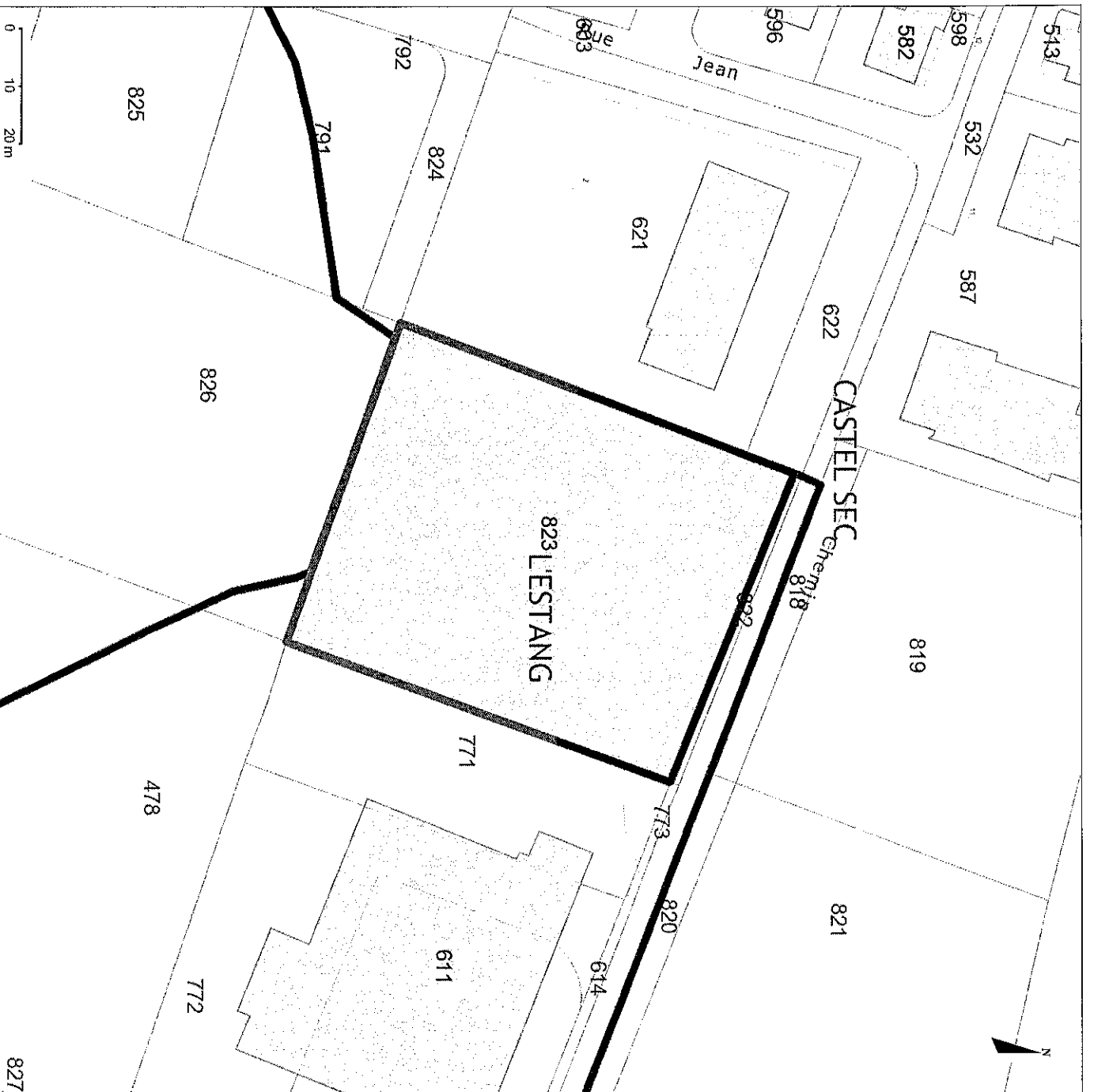
Département : HERAULT  
Commune : PEZENAS

Sections/Parcelles : AV 823  
Contenance en m<sup>2</sup> : 4296  
Echelle d'édition : 1/1000  
Date d'édition : 23/01/2019  
Natures cadastrales : Terre

Liste des propriétaires :  
COMMUNE DE PEZENAS  
MARIE 6 RUE MASSILLON 34120 PEZENAS

PLU/POS :

Zone	PLU Intersecté	sauf parc
UE	4265,8 m <sup>2</sup>	100
A2	1,6 m <sup>2</sup>	



**CAHM**  
-----  
**Fiche de renseignement  
d'urbanisme**  
-----

Département : HERAULT  
Commune : PEZENAS

Sections/Parcelles : AV 823  
Contenance en m<sup>2</sup> : 4296  
Echelle d'édition : 1/1000  
Date d'édition : 23/01/2019  
Natures cadastrales : Terre

Liste des propriétaires :  
COMMUNE DE PEZENAS  
MAIRE 6 RUE MASSILLON 34120 PEZENAS

**Servitude surfacique :**

Surface intersect.	Type	%surf.parc
2774.6 m <sup>2</sup>	PH	65

**PPRI :**

Risque	Libellé	%surf.parc
R	Zone rouge	

**ZPPA : Zone de Présomption de prescriptions archéologiques :**

Description	Date de l'arrêté	%surf.
Ensemble de la commune, conformément à l'article 1er de l'arrêté - Arrêté n° 306881 24/07/2008		100

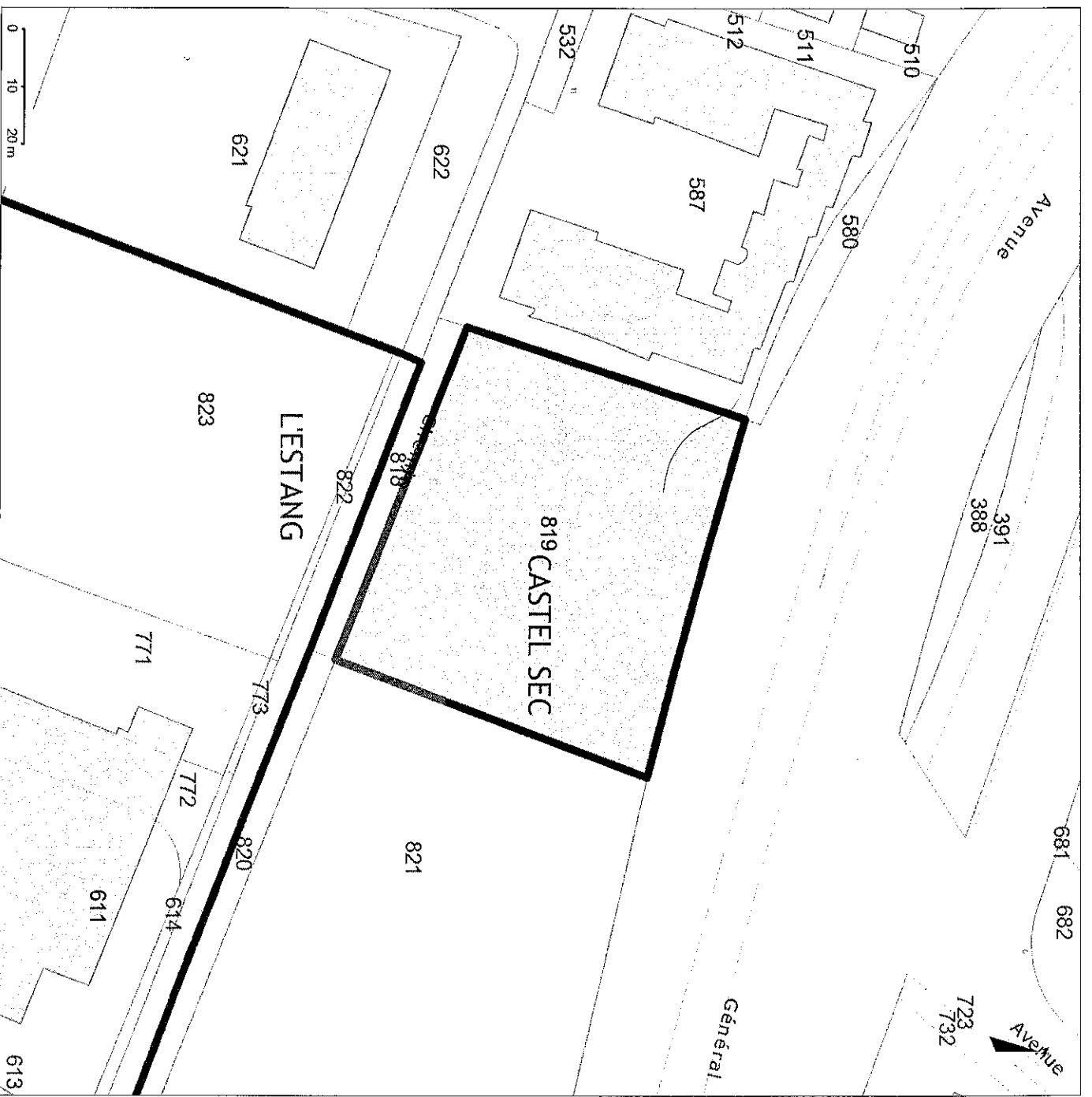
**CAHM**  
Fiche de renseignement  
d'urbanisme

Département : HERAULT  
Commune : PEZENAS

Sections/Parcelles : AV 819  
Contenance en m<sup>2</sup> : 3604  
Echelle d'édition : 1/1000  
Date d'édition : 23/01/2019  
Natures cadastrales : Terre

Liste des propriétaires :  
COMMUNE DE PEZENAS  
MAIRE 6 RUE MASSILLON 34120 PEZENAS

PLU / POS :  
Zone | PLU intersecté | %surf. | parc  
UB | 3495,9 m<sup>2</sup> | 100




**CAHM**  
-----  
**Fiche de renseignement  
d'urbanisme**  
-----

Département : HERAULT  
Commune : PEZENAS

Sections/Parcelles : AV 819  
Contenance en m<sup>2</sup> : 3604  
Echelle d'édition : 1/1000  
Date d'édition : 23/01/2019  
Natures cadastrales : Terre

Liste des propriétaires :  
COMMUNE DE PEZENAS  
MAIRIE 6 RUE MASSILLON 34120 PEZENAS



**Servitude surfacique :**

Surface intersect.	Type	% surf. parc
3495.9 m <sup>2</sup>	PH	100

**ZPPA : Zone de Présomption de prescriptions archéologiques :**

Description	Date de l'arrêté	% surf.
Ensemble de la commune, conformément à l'article 1er de l'arrêté - Arrêté n° 306881 24/07/2008		100



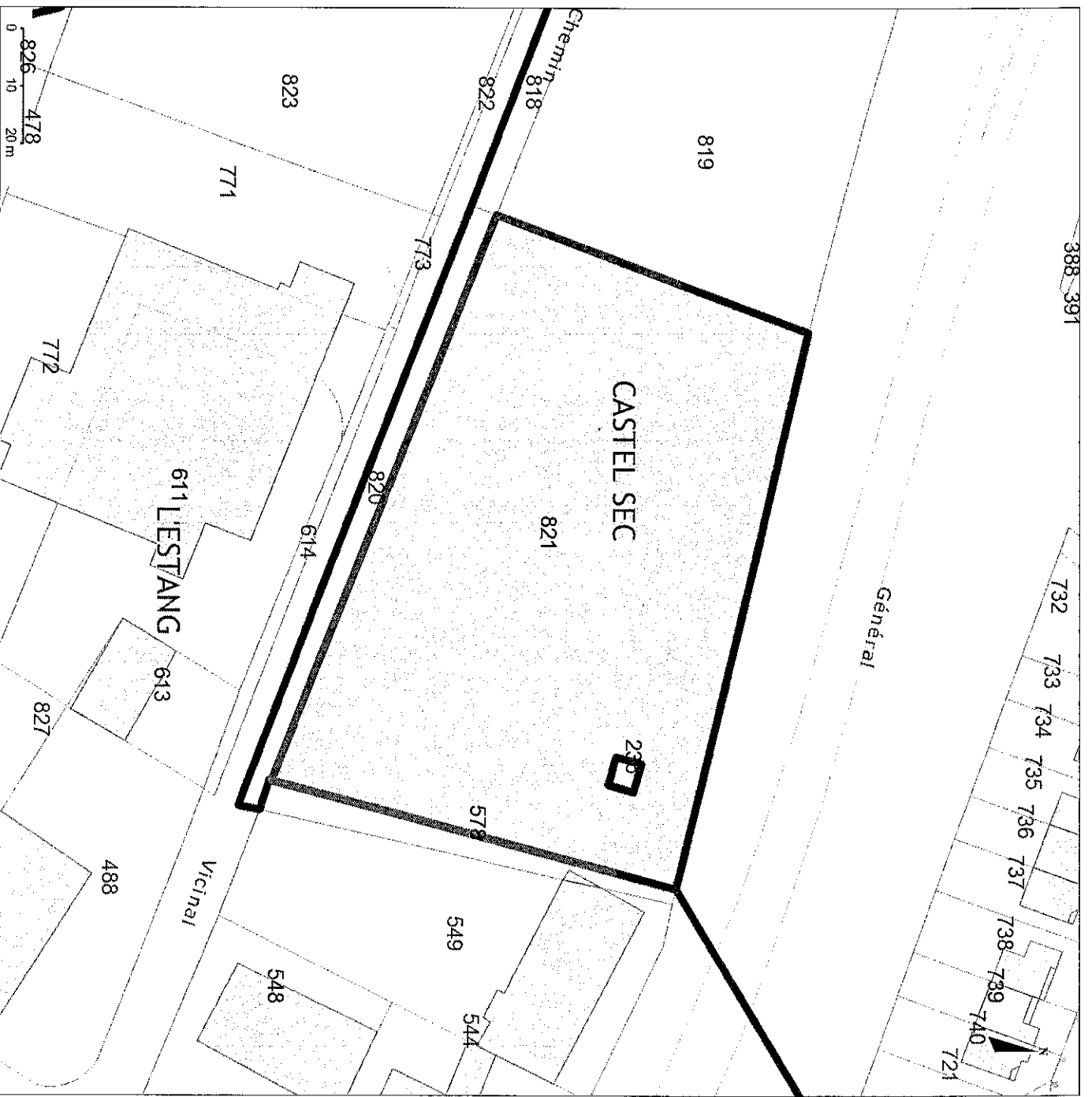
CAHM  
Fiche de renseignement  
d'urbanisme

Département : HERAULT  
Commune : PEZENAS

Sections/Parcelles : AV 821  
Contenance en m<sup>2</sup> : 6897  
Echelle d'édition : 1/1000  
Date d'édition : 23/01/2019  
Natures cadastrales : Landes

Liste des propriétaires :  
COMMUNE DE PEZENAS  
MAIRE 6 RUE MASSILLON 34120 PEZENAS

PLU/POS :  
Zone | PLU Intersecté | %surf.parc  
DB | 6803,8 m<sup>2</sup> | 100




**CAHM**  
-----  
**Fiche de renseignement  
d'urbanisme**  
-----

Département : HERAULT  
Commune : PEZENAS

Sections/Parcelles : AV 821  
Contenance en m<sup>2</sup> : 6897  
Echelle d'édition : 1/1000  
Date d'édition : 23/01/2019  
Natures cadastrales : Landes

Liste des propriétaires :  
COMMUNE DE PEZENAS  
MAIRIE 6 RUE MASSILLON 34120 PEZENAS



Servitude surfacique :  
Surface intersect. | Type | %surf.parc  
3696.4 m<sup>2</sup> | FH | 54

**ZPPA : Zone de Présomption de prescriptions archéologiques :**

Description | Date de l'arrêté | %surf.  
Ensemble de la commune, conformément à l'article 1er de l'arrêté - Arrêté n° 306881 24/07/2008 | 100

